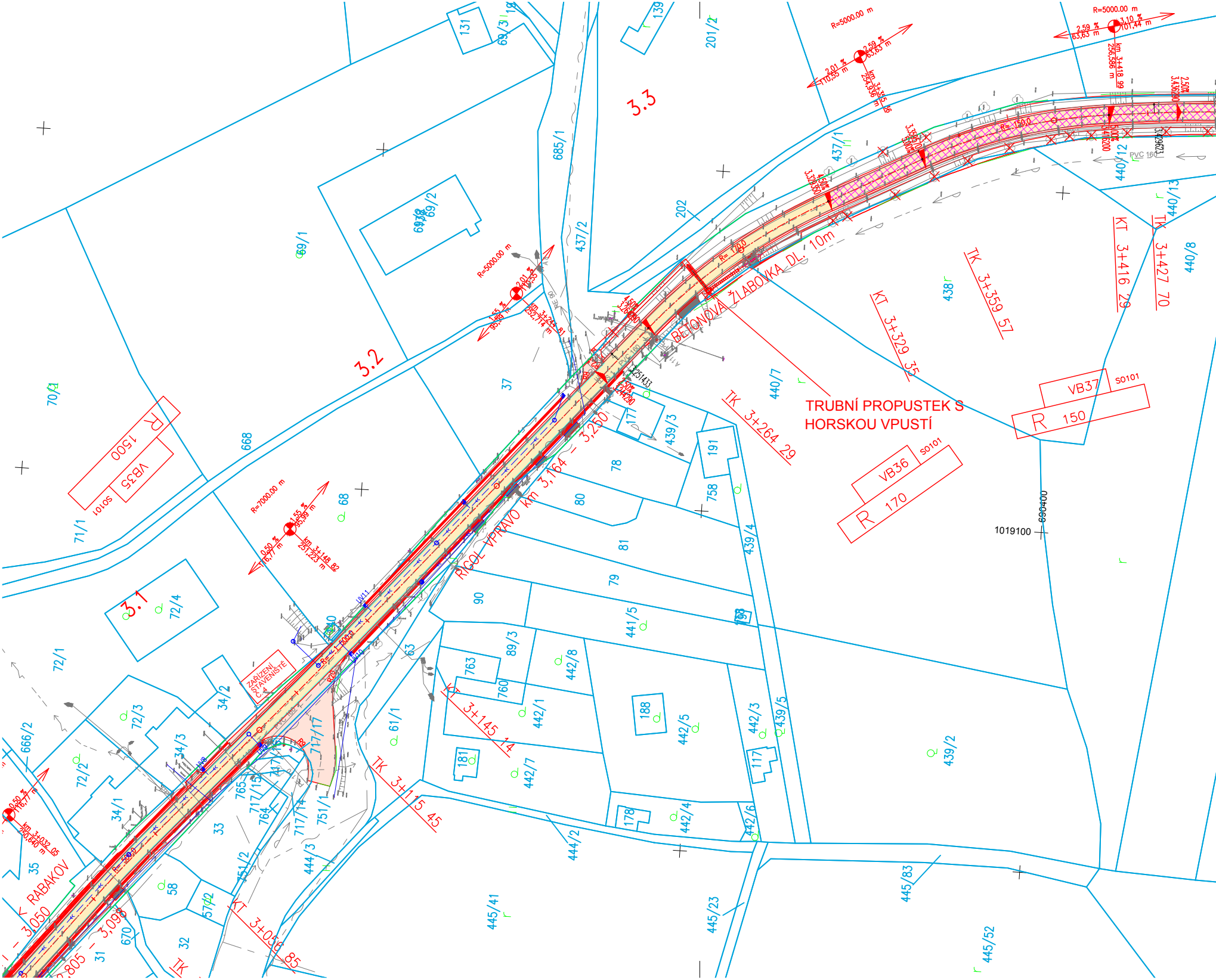

TRUBNÍ PROPUSTEK S
HORSKOU VPUSTÍ
BETONOVÁ ŽLABOVKA DL. 10m
RIGOL VPRAVO km 3,164 – 3,250
RABAKOV
3.1
3.2
3.3
VB35
R 1500
S0101
VB36
R 170
S0101
VB37
R 150
S0101
ZAŘÍZENÍ STAVENIŠTĚ Č. 4
TK 3+264.29
TK 3+359.57
KT 3+329.35
KT 3+416.29
TK 3+427.70
KT 3+145.14
TK 3+115.45
KT 3+0??.85
R=5000.00 m
R=7000.00 m
km 3+148.82
km 3+244.81
km 3+335.36
km 3+418.99
km 3+032.05
PVC 160
1019100
690400
131
139
201/2
685/1
437/2
202
437/1
69/1
69/2
37
668
70/1
71/1
68
72/4
72/1
72/3
72/2
34/2
34/3
34/1
666/2
35
33
58
57/2
670
32
31
751/2
444/3
717/14
717/15
717/17
751/1
764
765
63
61/1
90
89/3
763
760
442/8
442/1
442/7
442/5
442/3
442/4
442/6
188
181
178
117
444/2
445/41
445/23
445/83
445/52
439/5
439/4
439/3
439/2
441/5
79
81
80
78
177
191
758
198
440/7
440/12
440/13
440/8
438

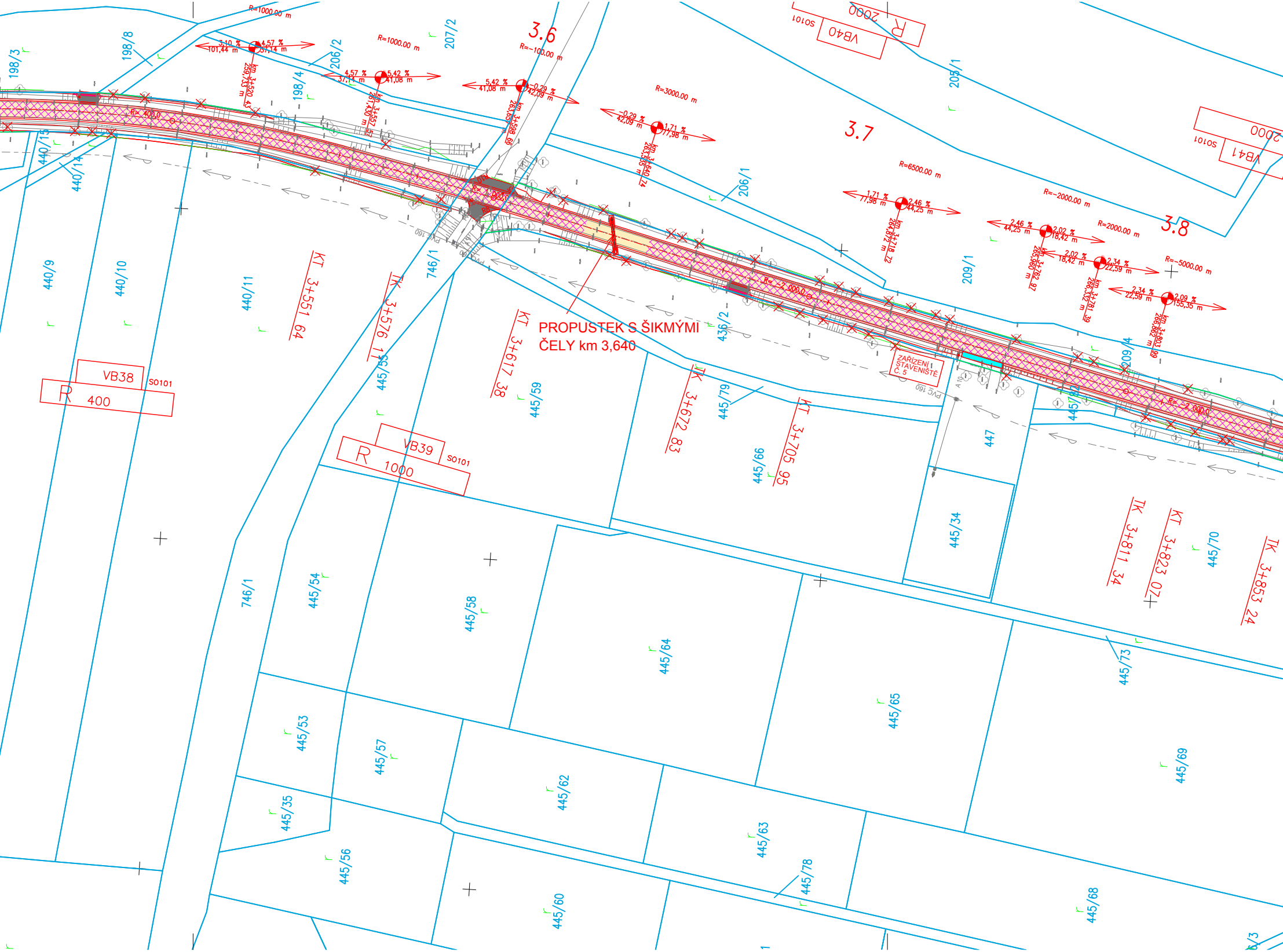

PROPUSTEK S ŠIKMÝMI ČELY km 3,640

3.6
3.7
3.8
R=1000.00 m
R=1000.00 m
R=-100.00 m
R=3000.00 m
R=6500.00 m
R=-2000.00 m
R=2000.00 m
R=-5000.00 m
3,10 % 101,44 m
4,57 % 37,14 m
km 3+520 43 259,733 m
4,57 % 37,14 m
5,42 % 41,08 m
km 3+557 57 261,430 m
5,42 % 41,08 m
-0,29 % 42,09 m
km 3+598 66 263,65 m
-0,29 % 42,09 m
1,71 % 77,98 m
km 3+640 74 263,535 m
1,71 % 77,98 m
2,46 % 44,25 m
km 3+718 72 264,872 m
2,46 % 44,25 m
2,02 % 18,42 m
km 3+762 97 265,960 m
2,02 % 18,42 m
2,34 % 22,59 m
km 3+781 39 266,332 m
2,34 % 22,59 m
2,09 % 155,35 m
km 3+803 99 266,862 m
R= 400,0
R= 1000,0
R= -2 000,0
R= -2 000,0
KT 3+551 64
TK 3+576 17
KT 3+617 38
TK 3+672 83
KT 3+705 95
TK 3+811 34
KT 3+823 07
TK 3+853 24
VB38 R 400 S0101
VB39 R 1000 S0101
VB40 R 2000 S0101
VB41 2000 S0101
ZAŘÍZENÍ STAVENIŠTĚ Č. 5
PVC 160
198/3
198/8
198/4
206/2
207/2
205/1
206/1
209/1
209/4
440/15
440/14
440/9
440/10
440/11
746/1
746/1
436/2
445/55
445/59
445/79
445/66
445/82
447
445/34
445/70
445/54
445/58
445/64
445/65
445/73
445/53
445/57
445/62
445/63
445/69
445/35
445/56
445/60
445/78
445/68

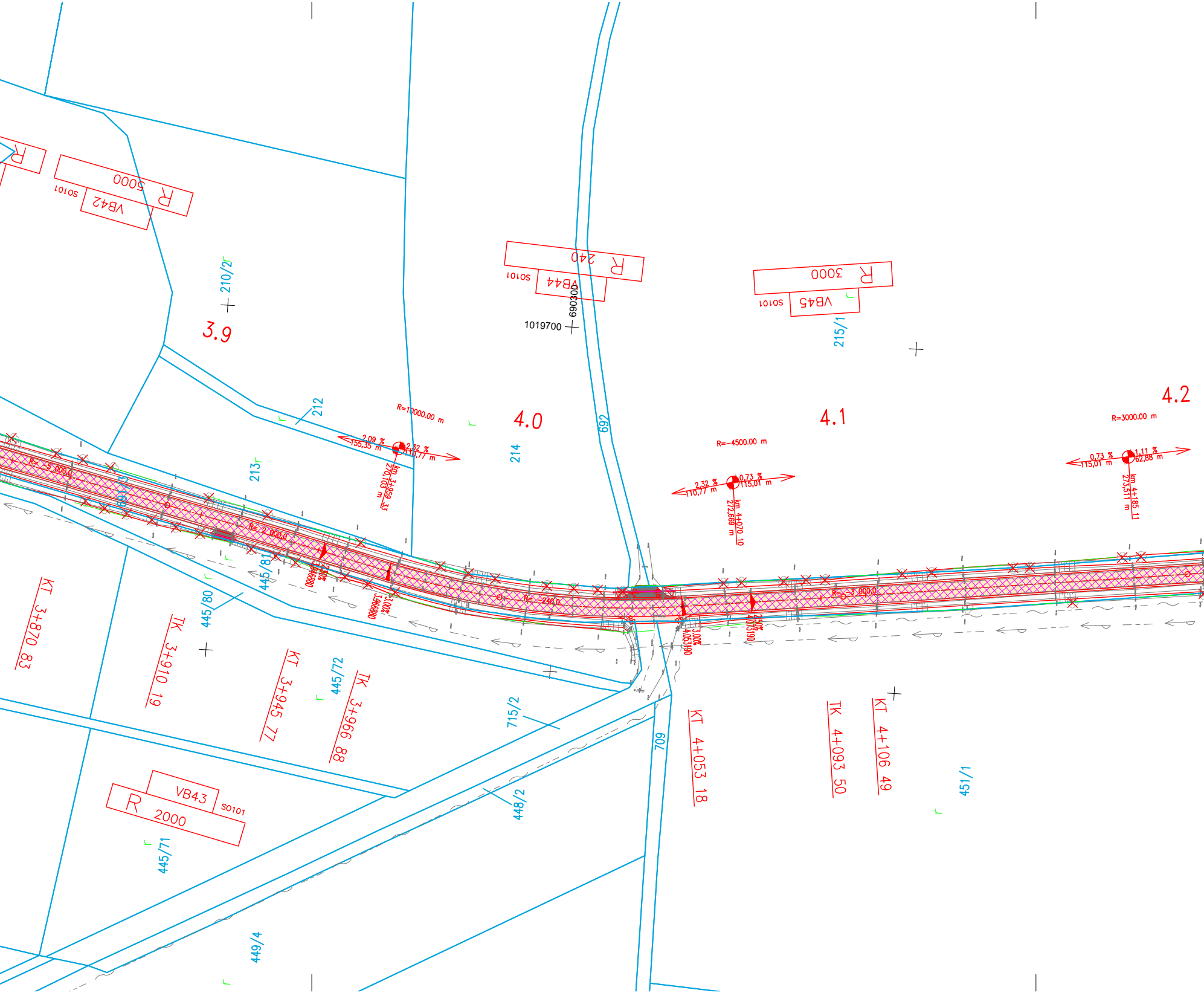
3.9
4.0
4.1
4.2
R 5000
VB42
so101
R 240
VB44
so101
R 3000
VB45
so101
R 2000
VB43
so101
690300
1019700
210/2
212
213
214
215/1
692
445/81
445/80
445/72
445/71
715/2
448/2
449/4
709
451/1
R=10000.00 m
2,09 %
155,35 m
2,32 %
110,77 m
km 3+959 33
270,103 m
R=-4500.00 m
2,32 %
110,77 m
0,73 %
115,01 m
km 4+070 10
272,669 m
R=3000.00 m
0,73 %
115,01 m
1,11 %
62,88 m
km 4+185 11
273,511 m
R=-5 000,0
R= 2 000,0
R= -240,0
R= 3 000,0
3,00%
3,966880
2,50%
3,00%
4,053190
2,50%
4,073190
KT 3+870 83
TK 3+910 19
KT 3+945 77
TK 3+966 88
KT 4+053 18
TK 4+093 50
KT 4+106 49

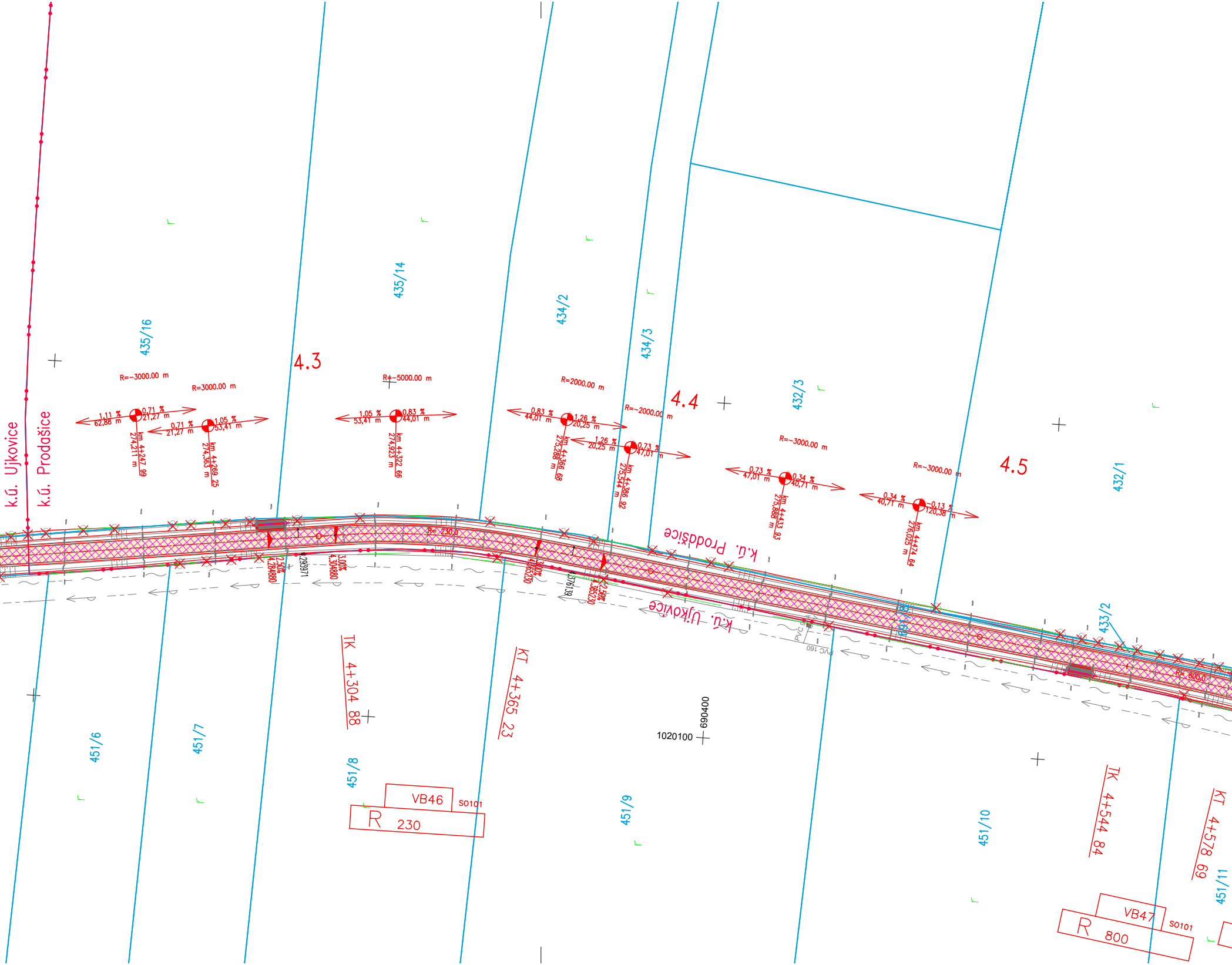
k.ú. Ujkovice
k.ú. Prodašice
435/16
435/14
434/2
434/3
432/3
432/1
433/2
4.3
4.4
4.5
R=-3000.00 m
R=3000.00 m
R=-5000.00 m
R=2000.00 m
R=-2000.00 m
R=-3000.00 m
R=-3000.00 m
1,11 %
62,88 m
0,71 %
21,27 m
km 4+247 99
274,211 m
0,71 %
21,27 m
1,05 %
53,41 m
km 4+269 25
274,363 m
1,05 %
53,41 m
0,83 %
44,01 m
km 4+322 66
274,923 m
0,83 %
44,01 m
1,26 %
20,25 m
km 4+366 68
275,288 m
1,26 %
20,25 m
0,73 %
47,01 m
km 4+386 92
275,544 m
0,73 %
47,01 m
0,34 %
40,71 m
km 4+433 93
275,888 m
0,34 %
40,71 m
-0,13 %
120,38 m
km 4+474 64
276,025 m
R= 230,0
R= 800,0
2,50%
4.284880
4.293971
3,00%
4.304880
3,00%
4.365230
4.376139
2,50%
4.385230
PVC 160
k.ú. Prodašice
k.ú. Ujkovice
TK 4+304 88
KT 4+365 23
TK 4+544 84
KT 4+578 69
690400
1020100
451/6
451/7
451/8
451/9
451/10
451/11
VB46
S0101
R 230
VB47
S0101
R 800

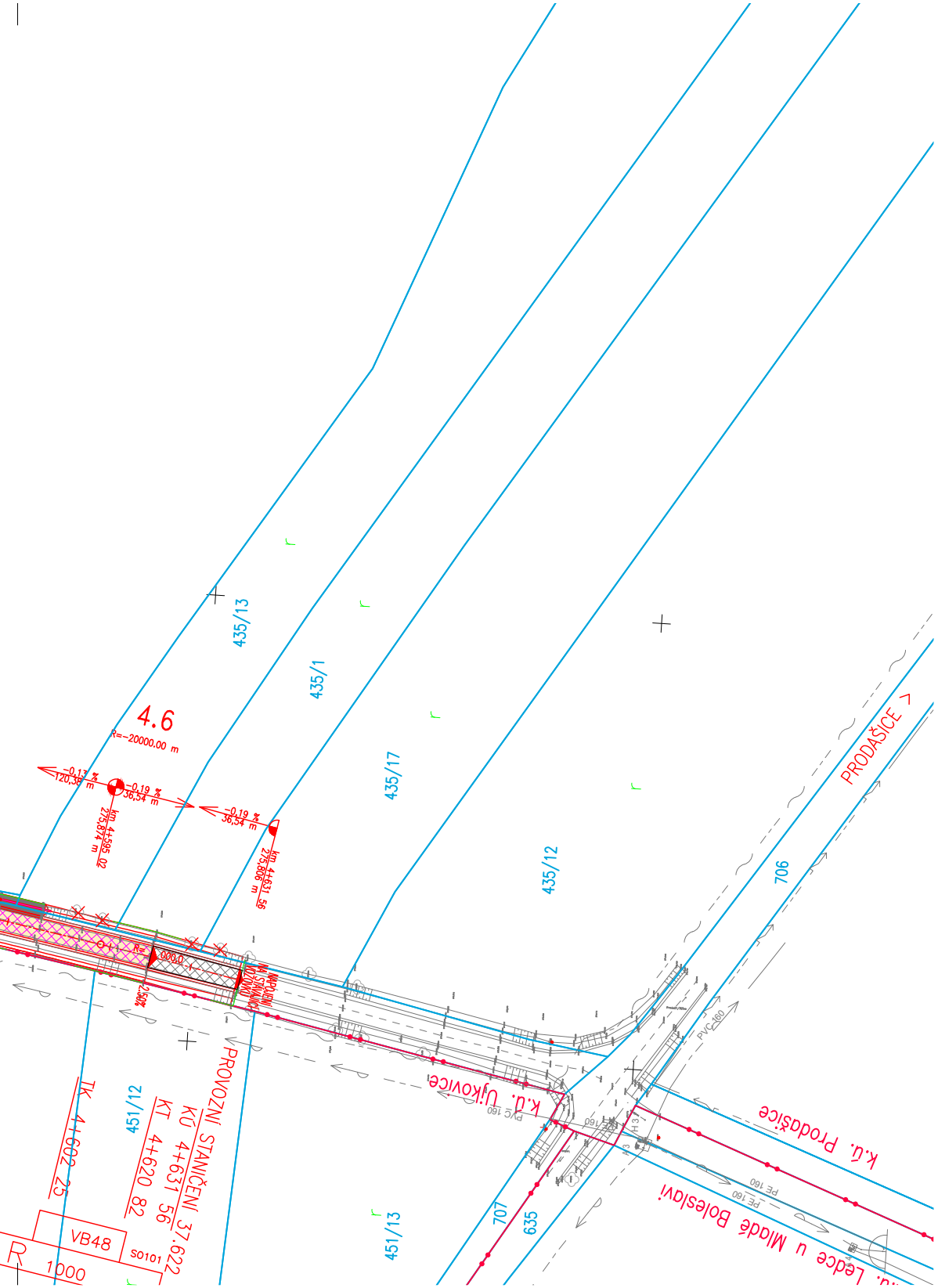
4.6
R=-20000.00 m
-0,13 %
120,38 m
-0,19 %
36,54 m
-0,19 %
36,54 m
km 4+595 02
275,874 m
km 4+631 56
275,806 m
435/13
435/1
435/17
435/12
706
707
635
451/12
451/13
PRODAŠICE >
k.ú. Ujkovice
k.ú. Prodašice
Ledce u Mladé Boleslavi
NAPOJENÍ NA STÁVAJÍCÍ VOZOVKU
000,0
2,50%
PROVOZNÍ STANIČENÍ 37.622
KÚ 4+631 56
KT 4+620 82
TK 4+602 25
VB48
S0101
R
1000
PVC 160
PE 160

LEGENDA ŠRAF:

▨	VOZOVKA – PLNÁ KONSTRUKCE	▨	SJEZDY – ASF. BETON
▨	VOZOVKA – ZESÍLENÍ KRYTU	■	SJEZDY – MZK
▨	NAPOJENÍ NA STÁVAJÍCÍ STAV	■	SJEZDY – PŘEDLÁŽDĚNÍ
		○	STÁVAJÍCÍ STROM
		⊗	KÁCENÝ STROM

SEZNAM STAVEBNÍCH OBJEKTŮ

SO 101.1 – POZEMNÍ KOMUNIKACE V KM ZÚ – 1.175
SO 101.2 – POZEMNÍ KOMUNIKACE V KM 1.175 – 2.520
SO 101.3 – POZEMNÍ KOMUNIKACE V KM 2.520 – KÚ
SO 102.1 – OBNOVA ODVODNĚNÍ V KM ZÚ – 1.175
SO 102.2 – OBNOVA ODVODNĚNÍ V KM 1.175 – 2.520
SO 102.3 – OBNOVA ODVODNĚNÍ V KM 2.520 – KÚ
SO 110.1 – DOPRAVNÍ ZNAČENÍ V KM ZÚ – 1.175
SO 110.2 – DOPRAVNÍ ZNAČENÍ V KM 1.175 – 2.520
SO 110.3 – DOPRAVNÍ ZNAČENÍ V KM 2.520 – KÚ
SO 120.1 – DOPRAVNĚ INŽENÝRSKÉ OPATŘENÍ V KM ZÚ – 1.175
SO 120.2 – DOPRAVNĚ INŽENÝRSKÉ OPATŘENÍ V KM 1.175 – 2.520
SO 120.3 – DOPRAVNĚ INŽENÝRSKÉ OPATŘENÍ V KM 2.520 – KÚ

KLAD LISTŮ:

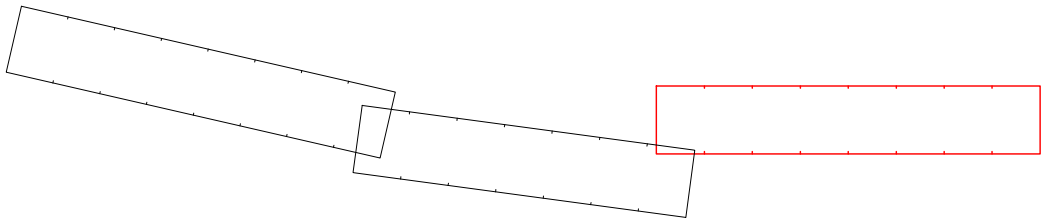

Objednatel:

Středočeský kraj
ZBOROVSKÁ 11, 150 21 – PRAHA 5

II/279 RABAKOV – PRODAŠICE

Souřadnicový systém: S–JTSK
Výškový systém: Bpv

Číslo zakázky: 16 118 00	HIP: **Ing. Pavel HRDINA** 241096760, phr@pontex.cz	PONTEX S.R.O.® Praha 4, Bezová 1658, 147 14 tel: +420 241096735 fax: +420 244461038
Schválil: **Ing. Václav HVÍZDAL**	Zodp. projektant: **Ing. Pavel HRDINA** 241096760, phr@pontex.cz	
Tech. kontrola: **Ing. Petr DRBOHLAV** 241096753, pdr@pontex.cz	Vypracoval: **Ing. Martin NEUDERT** 241096760, mne@pontex.cz	

Objednatel: **Středočeský kraj**	Obec: **Rabakov, Ujkovice, Prodašice**	Kraj: **Středočeský**

Akce: II/279 RABAKOV – PRODAŠICE	Datum **8/2016**	Stupeň **DSP/PDPS**
Část: **B. SOUHRNNÉ ŘEŠENÍ STAVBY**	Souprava	Č. přílohy **B.2.3**
Příloha: **KOORDINAČNÍ SITUACE – 3.ČÁST 1:1000**		